



**КОМИТЕТ ИМУЩЕСТВЕННЫХ ОТНОШЕНИЙ
АДМИНИСТРАЦИИ ПЕРМСКОГО МУНИЦИПАЛЬНОГО ОКРУГА**

РЕШЕНИЕ
о размещении объектов № 2491

Пермский край
Пермский округ

29.08.2024

Комитет имущественных отношений администрации Пермского муниципального округа разрешает Акционерному обществу «Газпром газораспределение Пермь» (ИНН 5902183841, ОГРН 2125902017723, почтовый адрес: 614000, г. Пермь, ул. Петропавловская, 43)

размещение объекта «газопровод давлением до 1,2 Мпа, для размещения которого не требуется разрешения на строительство»

на землях муниципальной собственности

на срок 1 год

Местоположение: Пермский край, Пермский муниципальный округ, д. Болгары, ул. Набережная, к дому 16

Приложение: схема предполагаемых к использованию земель или части земельного участка.

Особые условия использования:

1. При размещении объекта учесть параметры ширины проезда улично-дорожной сети, во избежание сужения полосы отвода дороги.
2. Получение разрешения на производство земляных работ.

Заместитель председателя комитета



М.В. Королева

Схема предполагаемых к использованию земель или части земельного участка

Объект: Газопровод давлением до 1,2 Мпа, для размещения которого не требуется разрешения на строительство
 Местоположение: расположенных по адресу: Пермский край, м.о. Пермский, д. Болгары, ул. Набережная, к дому 16 Каталог координат, м





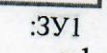


Площадь земель или части земельного участка, кв.м.: 606

Категория земель: земли населенных пунктов

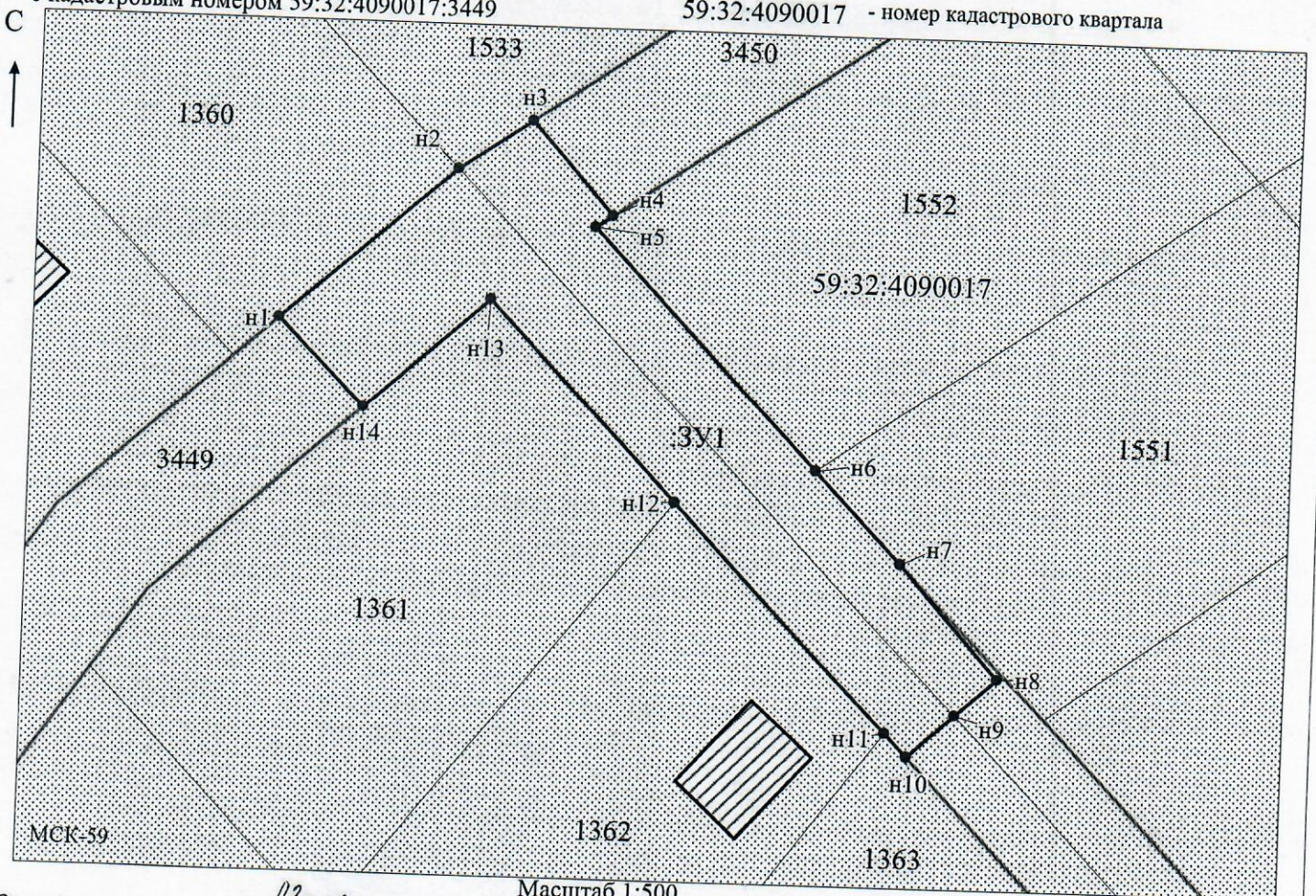
Вид разрешенного использования: -

№ точки границы	X	Y
н1	500353.53	2207250.20
н2	500364.67	2207262.73
н3	500368.36	2207268.04
н4	500361.57	2207274.04
н5	500360.72	2207272.82
н6	500343.56	2207289.43
н7	500337.07	2207295.72
н8	500328.88	2207302.96
н9	500326.18	2207300.01
н10	500323.08	2207296.63
н11	500324.74	2207295.02
н12	500341.00	2207279.25
н13	500355.26	2207265.42
н14	500347.22	2207256.48
н1	500353.53	2207250.20

Условные обозначения:

-  - предполагаемый участок земель, на которых планируется размещение объекта
-  :1360 - границы и номер земельного участка, сведения о которых внесены в ЕГРН
-  :4303 - границы и номер объекта капитального строительства, сведения о которых внесены в ЕГРН
-  59:32-6.553 - граница кадастрового квартала
-  :3У1 - зоны с особыми условиями использования территории, сведения о которых внесены в ЕГРН
-  н1 - обозначение запрашиваемого земельного участка
-  н1 - характеристика точки границ земель или части земельного участка

59:32:4090017 - номер кадастрового квартала



Заявитель: Иван Масштаб 1:500
 _____ / Захарова Е. Л.
 МП (подпись, расшифровка подписи)

(для юридических лиц
и индивидуальных предпринимателей)